



Giunta Regionale della Campania
Direzione Generale Governo del Territorio, Lavori Pubblici e Protezione Civile
STAFF 50 09 95 – Protezione Civile Emergenza e Post-Emergenza



AVVISO REGIONALE DI ALLERTA N. 55/2018

PER PREVISTE CONDIZIONI METEOROLOGICHE AVVERSE AI FINI DI PROTEZIONE CIVILE PER IL RISCHIO METEO, IDROGEOLOGICO E IDRAULICO

(AI SENSI DEL D.P.G.R. N. 299 DEL 30/06/2005 E S.M.I. – SISTEMA DI ALLERTAMENTO REGIONALE PER RISCHIO IDROGEOLOGICO E IDRAULICO; ALLE INDICAZIONI E ALLE PROCEDURE OPERATIVE DI CUI ALLA NOTA DEL CAPO DIP. PROTEZIONE CIVILE PROT. N. RIA/7117 DEL 10/02/2016 E DEL D.P.G.R. n. 245 del 01/08/2017)

Prot. N° 18 del 21/10/2018

| DATA EMISSIONE | INIZIO VALIDITA' | FINE VALIDITA' | DATA INVIO |
|--|-------------------------|----------------------|----------------------|
| 21/10/2018 ORE 11.40 | 21/10/2018 ORE 22:00 | 22/10/2018 ORE 22:00 | 21/10/2018 ORE 13:40 |
| LA SALA OPERATIVA REGIONALE UNIFICATA APPLICA: | | | |
| FASE OPERATIVA ATTUALE | FASE OPERATIVA PREVISTA | | |
| PRESIDIO | ATTENZIONE | | |

DA:

S.O.R.U. - SALA OPERATIVA REGIONALE UNIFICATA DI PROTEZIONE CIVILE

A:

| | |
|--|--|
| PREFETTURE DI AV – BN – CE – NA – SA | COMPARTIMENTO POLIZIA STRADALE CAMPANIA E MOLISE |
| CITTÀ METROPOLITANA DI NAPOLI | ANAS COMPARTIMENTO CAMPANIA |
| AMMINISTRAZIONI PROVINCIALI DI AV – BN – CE -SA | ENTI GESTORI SISTEMI DI TRASPORTO E RETI FERROVIARIE |
| SINDACI DEI COMUNI DELLA REGIONE CAMPANIA | ARPAC – AGENZIA REGIONALE PROTEZIONE AMBIENTALE |
| UFFICI DI PROTEZIONE CIVILE COMUNALI | MIBACT – BENI CULTURALI |
| D.G. E UFFICI REGIONALI–UNITÀ DI CRISI–SANITÀ– C.O.R.E. | REGISTRO ITALIANO DIGHE (R.I.D.) ROMA – NAPOLI |
| AUTORITÀ DI BACINO | GESTORI RETI DISTRIBUZIONE GAS |
| CONSORZI DI BONIFICA DELLA REGIONE CAMPANIA | GESTORI RETI DISTRIBUZIONE ACQUA |
| COMUNITÀ MONTANE DELLA REGIONE CAMPANIA | GESTORI RETI TELEFONICHE |
| ENTI PARCO | GESTORI RETI DISTRIBUZIONE ELETTRICITA' |
| DIREZIONE REGIONALE E COMANDI PROVINCIALI VV. F. | CROCE ROSSA ITALIANA |
| COMANDO LEGIONE E COMANDI PROVINCIALI CARABINIERI CAMPANIA | CNSAS – CORPO NAZIONALE SOCCORSO ALPINO E SPELEOLOGICO |
| COMANDO REGIONE E COMANDI PROVINCIALI CARABINIERI FORESTALE CAMPANIA | e, p.c. |
| COMANDO REGIONE E PROVINCIALI GDF | PRESIDENZA CONSIGLIO DEI MINISTRI – D.P.C. |
| COMANDO MARITTIMO SUD | PRESIDENTE GIUNTA REGIONALE CAMPANIA |
| CAPITANERIE DI PORTO CAMPANIA | ASSESSORI REGIONE CAMPANIA |
| N° PAGINE COMPRESA LA PRESENTE: 4 | |







STAFF 50 09 95 – Protezione Civile Emergenza e Post-Emergenza

Visto e tenuto conto:

del Bollettino Meteorologico Regionale (Prot. int. n°17 del 21-10-2018); dell'Avviso di Allerta Meteo-Idrogeologica e idraulica emesso oggi 21 ottobre 2018, dal Centro Funzionale Multi rischi – Sezione Meteorologia, Idrogeologia e Idraulica,

AVVISA I SOGGETTI IN INDIRIZZO

che sono previsti i seguenti fenomeni meteorologici avversi dalle ore 22:00 di oggi domenica 21 ottobre 2018 e, salvo ulteriori valutazioni, fino alle ore 22:00 di domani lunedì 22 ottobre 2018 e, con riferimento alle vigenti procedure di previsione e prevenzione del rischio idrogeologico, di cui al D.P.G.R. n. 299 del 30 giugno 2005, della nota prot. n. RIA/7117 del 10/02/2016 del Capo Dipartimento della Protezione Civile Nazionale e del D.P.G.R. n. 245 del 01/08/2017, saranno attivati i seguenti stati di allerta nelle rispettive zone:

| Zona | AVVISO METEO | | | AVVISO DI CRITICITÀ IDROGEOLOGICA E IDRAULICA | | |
|------|---|---|---|--|--------------------------|---|
| | Fenomeni rilevanti | | | Livello di ALLERTA (livello di criticità) | Tipologia di rischio | Principali scenari di evento ed effetti al suolo |
| 1 |  |  | Precipitazioni diffuse con rovesci e temporali di moderata o forte intensità. Raffiche nei temporali. Mare agitato al largo e lungo le coste esposte delle isole. | ARANCIONE (moderata) | Idrogeologico Diffuso | Instabilità di versante, localmente anche profonda, frane superficiali e colate rapide di detriti o di fango; significativi ruscellamenti superficiali, anche con trasporto di materiale, possibili voragini per fenomeni di erosione; allagamenti di locali interrati e di quelli a pian terreno; innalzamento dei livelli idrometrici dei corsi d'acqua minori, con fenomeni di inondazione delle aree limitrofe, anche per effetto di criticità locali (tombature, restringimenti, occlusioni delle luci dei ponti). |
| 2 |  |  | Precipitazioni diffuse con rovesci e temporali di moderata o forte intensità. Venti da moderati a forti nord-orientali con Raffiche nei temporali. | ARANCIONE (moderata) | Idrogeologico Diffuso | Instabilità di versante, localmente anche profonda, frane superficiali e colate rapide di detriti o di fango; significativi ruscellamenti superficiali, anche con trasporto di materiale, possibili voragini per fenomeni di erosione; allagamenti di locali interrati e di quelli a pian terreno; innalzamento dei livelli idrometrici dei corsi d'acqua minori, con fenomeni di inondazione delle aree limitrofe, anche per effetto di criticità locali (tombature, restringimenti, occlusioni delle luci dei ponti); Possibili cadute massi in più punti del territorio. |
| 3 |  |  | Precipitazioni diffuse con rovesci e temporali di moderata o forte intensità. Venti da moderati a forti nord-orientali con Raffiche nei temporali. | ARANCIONE (moderata) | Idrogeologico Diffuso | Instabilità di versante, localmente anche profonda, frane superficiali e colate rapide di detriti o di fango; significativi ruscellamenti superficiali, anche con trasporto di materiale, possibili voragini per fenomeni di erosione; allagamenti di locali interrati e di quelli a pian terreno; innalzamento dei livelli idrometrici dei corsi d'acqua minori, con fenomeni di inondazione delle aree limitrofe, anche per effetto di criticità locali (tombature, restringimenti, occlusioni delle luci dei ponti); Possibili cadute massi in più punti del territorio. |

| Zona | AVVISO METEO | | | AVVISO DI CRITICITÀ IDROGEOLOGICA E IDRAULICA | | |
|------|--------------------|--|---|--|-------------------------|---|
| | Fenomeni rilevanti | | | Livello di ALLERTA (livello di criticità) | Tipologia di rischio | Principali scenari di evento ed effetti al suolo |
| 4 | | | Precipitazioni diffuse con rovesci e temporali di moderata o forte intensità. Raffiche nei temporali. | ARANCIONE (moderata) | Idrogeologico Diffuso | Instabilità di versante, localmente anche profonda, frane superficiali e colate rapide di detriti o di fango; significativi ruscellamenti superficiali, anche con trasporto di materiale, possibili voragini per fenomeni di erosione; allagamenti di locali interrati e di quelli a pian terreno; innalzamento dei livelli idrometrici dei corsi d'acqua minori, con fenomeni di inondazione delle aree limitrofe, anche per effetto di criticità locali (tombature, restringimenti, occlusioni delle luci dei ponti); Possibili cadute massi in più punti del territorio. |
| 5 | | | Precipitazioni diffuse con rovesci e temporali di moderata o forte intensità. Raffiche nei temporali. | ARANCIONE (moderata) | Idrogeologico Diffuso | Instabilità di versante, localmente anche profonda, frane superficiali e colate rapide di detriti o di fango; significativi ruscellamenti superficiali, anche con trasporto di materiale, possibili voragini per fenomeni di erosione; allagamenti di locali interrati e di quelli a pian terreno; innalzamento dei livelli idrometrici dei corsi d'acqua minori, con fenomeni di inondazione delle aree limitrofe, anche per effetto di criticità locali (tombature, restringimenti, occlusioni delle luci dei ponti); Possibili cadute massi in più punti del territorio. |
| 6 | | | Precipitazioni diffuse con rovesci e temporali di moderata o forte intensità. Raffiche nei temporali. | ARANCIONE (moderata) | Idrogeologico Diffuso | Instabilità di versante, localmente anche profonda, frane superficiali e colate rapide di detriti o di fango; significativi ruscellamenti superficiali, anche con trasporto di materiale, possibili voragini per fenomeni di erosione; allagamenti di locali interrati e di quelli a pian terreno; innalzamento dei livelli idrometrici dei corsi d'acqua minori, con fenomeni di inondazione delle aree limitrofe, anche per effetto di criticità locali (tombature, restringimenti, occlusioni delle luci dei ponti); Possibili cadute massi in più punti del territorio. |
| 7 | | | Precipitazioni diffuse con rovesci e temporali di moderata o forte intensità. Raffiche nei temporali. | ARANCIONE (moderata) | Idrogeologico Diffuso | Instabilità di versante, localmente anche profonda, frane superficiali e colate rapide di detriti o di fango; significativi ruscellamenti superficiali, anche con trasporto di materiale, possibili voragini per fenomeni di erosione; allagamenti di locali interrati e di quelli a pian terreno; innalzamento dei livelli idrometrici dei corsi d'acqua minori, con fenomeni di inondazione delle aree limitrofe, anche per effetto di criticità locali (tombature, restringimenti, occlusioni delle luci dei ponti); Possibili cadute massi in più punti del territorio. |
| 8 | | | Precipitazioni diffuse con rovesci e temporali di moderata o forte intensità. Raffiche nei temporali. | ARANCIONE (moderata) | Idrogeologico Diffuso | Instabilità di versante, localmente anche profonda, frane superficiali e colate rapide di detriti o di fango; significativi ruscellamenti superficiali, anche con trasporto di materiale, possibili voragini per fenomeni di erosione; allagamenti di locali interrati e di quelli a pian terreno; innalzamento dei livelli idrometrici dei corsi d'acqua minori, con fenomeni di inondazione delle aree limitrofe, anche per effetto di criticità locali (tombature, restringimenti, occlusioni delle luci dei ponti); Possibili cadute massi in più punti del territorio. |

Legenda Simboli:



Legenda Zone di Allerta Meteo:

Zona 1: Piana campana, Napoli, Isole, Area Vesuviana; **Zona 2:** Alto Volturno e Matese; **Zona 3:** Penisola sorrentino-amalfitana, Monti di Sarno e Monti Picentini; **Zona 4:** Alta Irpinia e Sannio; **Zona 5:** Tusciano e Alto Sele; **Zona 6:** Piana Sele e Alto Cilento; **Zona 7:** Tanagro; **Zona 8:** Basso Cilento.



INVITA I SOGGETTI IN INDIRIZZO

- 1) a provvedere agli adempimenti di legge e del T.U.E.L., posti a loro carico, attraverso l'attuazione delle misure previste nei rispettivi piani d'emergenza per:
 - la salvaguardia della popolazione e dei beni esposti,
 - il contrasto e la mitigazione degli effetti al suolo dei fenomeni annunciati tenendo conto:
 - dei principali scenari di rischio, sinteticamente indicati,
 - delle caratteristiche geomorfologiche
 - dei punti di crisi del proprio territorio.
- 2) a comunicare via pec, ai fini dell'eventuale concorso delle risorse regionali e del volontariato, l'attivazione del Centro Operativo Comunale (COC) con l'indicazione della sede, del funzionario responsabile e dei recapiti telefonici fissi e mobili da contattare per ogni evenienza.

La S.O.R.U. Sala Operativa Regionale Unificata di Protezione Civile della Regione Campania seguirà l'evoluzione dei fenomeni fino al loro esaurimento e, pertanto, invita a prestare attenzione ai successivi avvisi e/o comunicazioni in merito, diffusi attraverso i consueti canali, accessibili e consultabili all'indirizzo web: <http://bollettinimeteo.regione.campania.it/>

IL RESPONSABILE DELLA SALA OPERATIVA

BERARDINO IUORIO

FIRMA AUTOGRAFA OMESSA AI SENSI
ART. 3, C. 2 D. Lgs 12.02.1993 N. 39

IL DIRIGENTE

DOTT.SSA CLAUDIA CAMPOBASSO

FIRMA AUTOGRAFA OMESSA AI SENSI
ART. 3, C. 2 D. Lgs 12.02.1993 N.39